

- Bosque de ribera
- Bosque maduro P. halepensis
- Bosque joven y maquias
- Cultivo herbáceo seco (en uso y abandonado)
- Superficie improductiva



GRADIENTE DE BIODIVERSIDAD

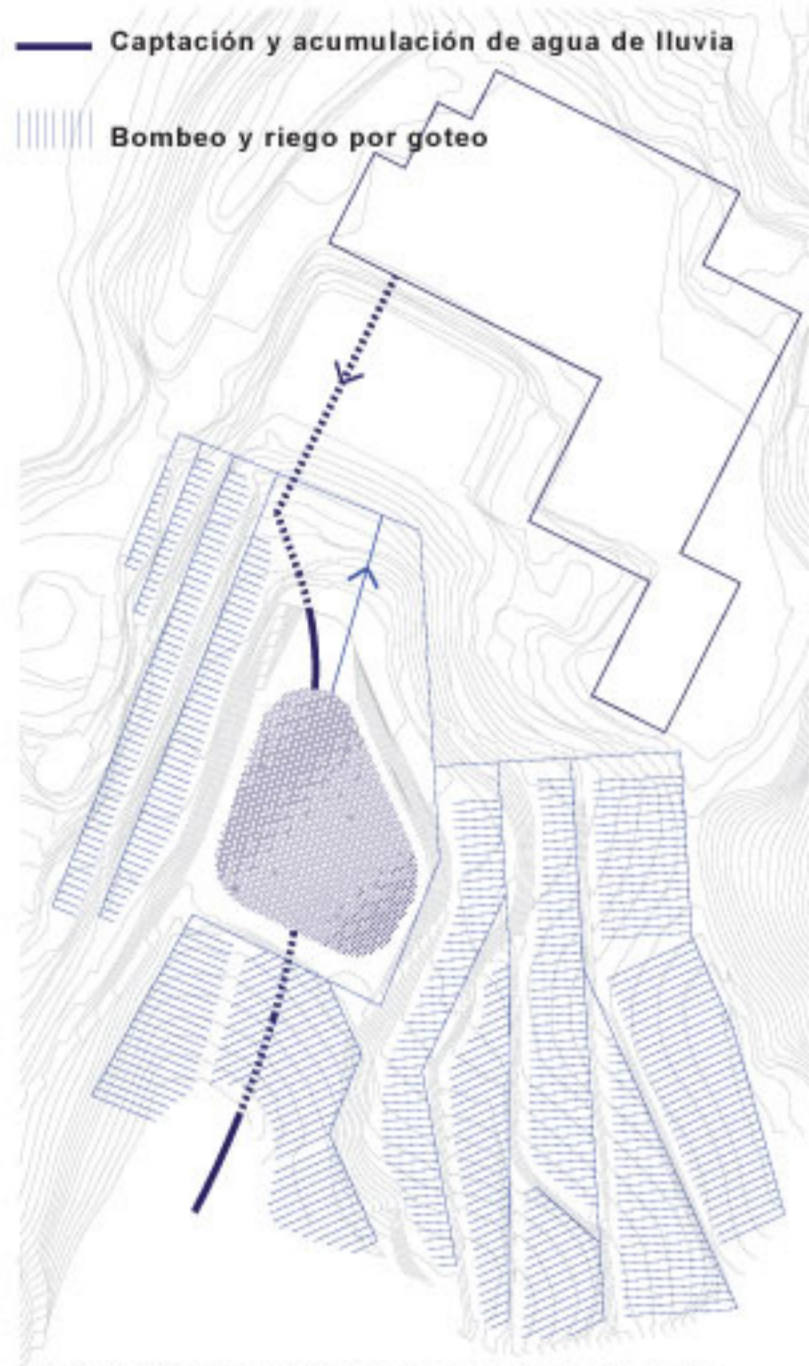
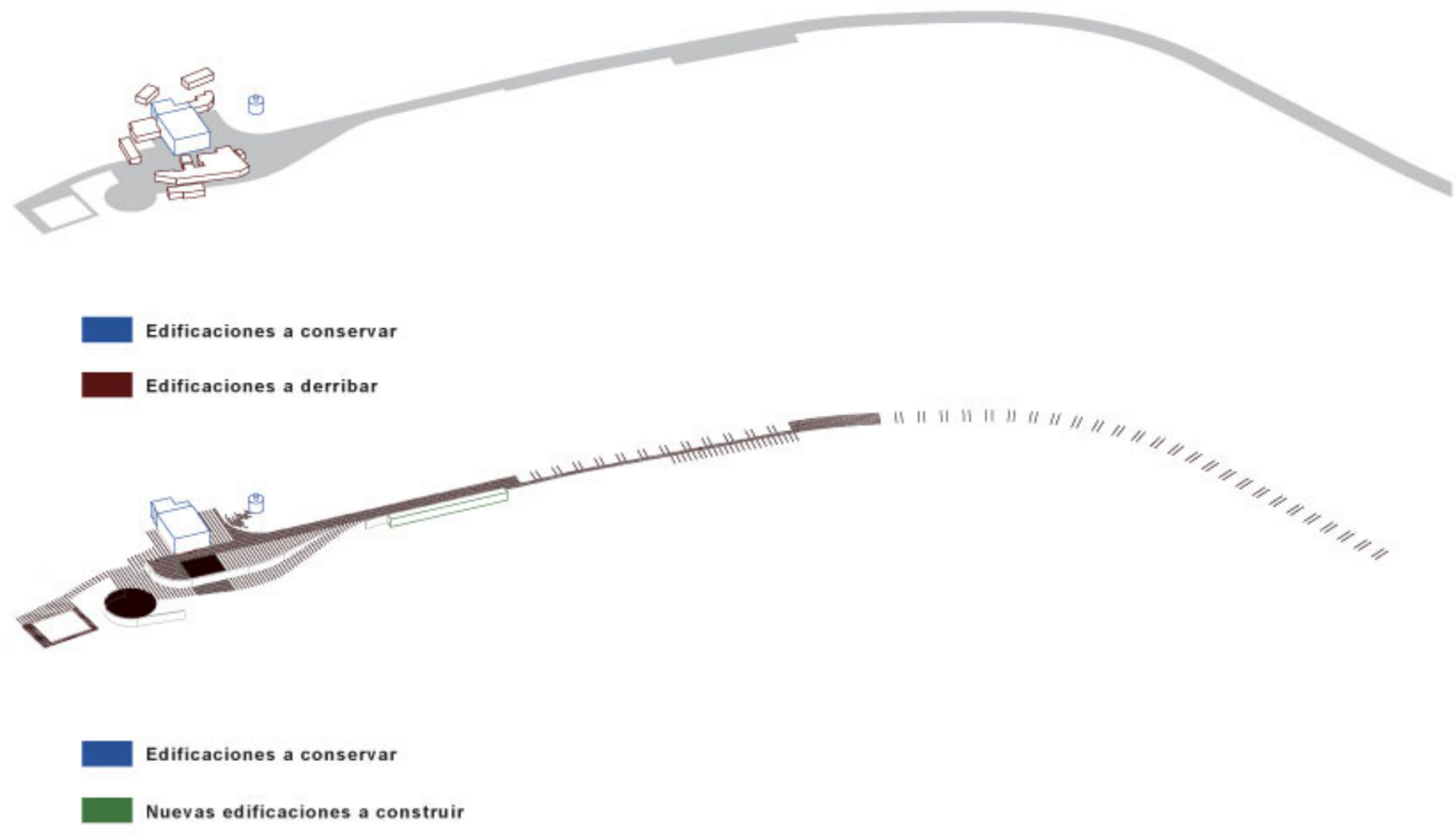
INFRAESTRUCTURAS E HIDROLOGIA

- 1 EL SISTEMA DE LA MASÍA**
 - A Masía de Belloch
 - B Castillo de Belloch
 - C Era
 - D Nuevo pabellón
 - E Equipamientos de los huertos
- 2 EL SISTEMA DEL AGUA**
 - F Balsas fitodepurantes
 - G Biorrollos
 - H Islas flotantes
 - I Almacenes y estación de bombeo
- 3 EL SISTEMA DE LAS TERRAZAS**
 - J Caballones y plantación para la reforestación
 - K Nuevas terrazas
 - L Mirador de carena




PLANTA 1/1200






CAPTACIÓN DE AGUA Y RIEGO POR BOMBEO



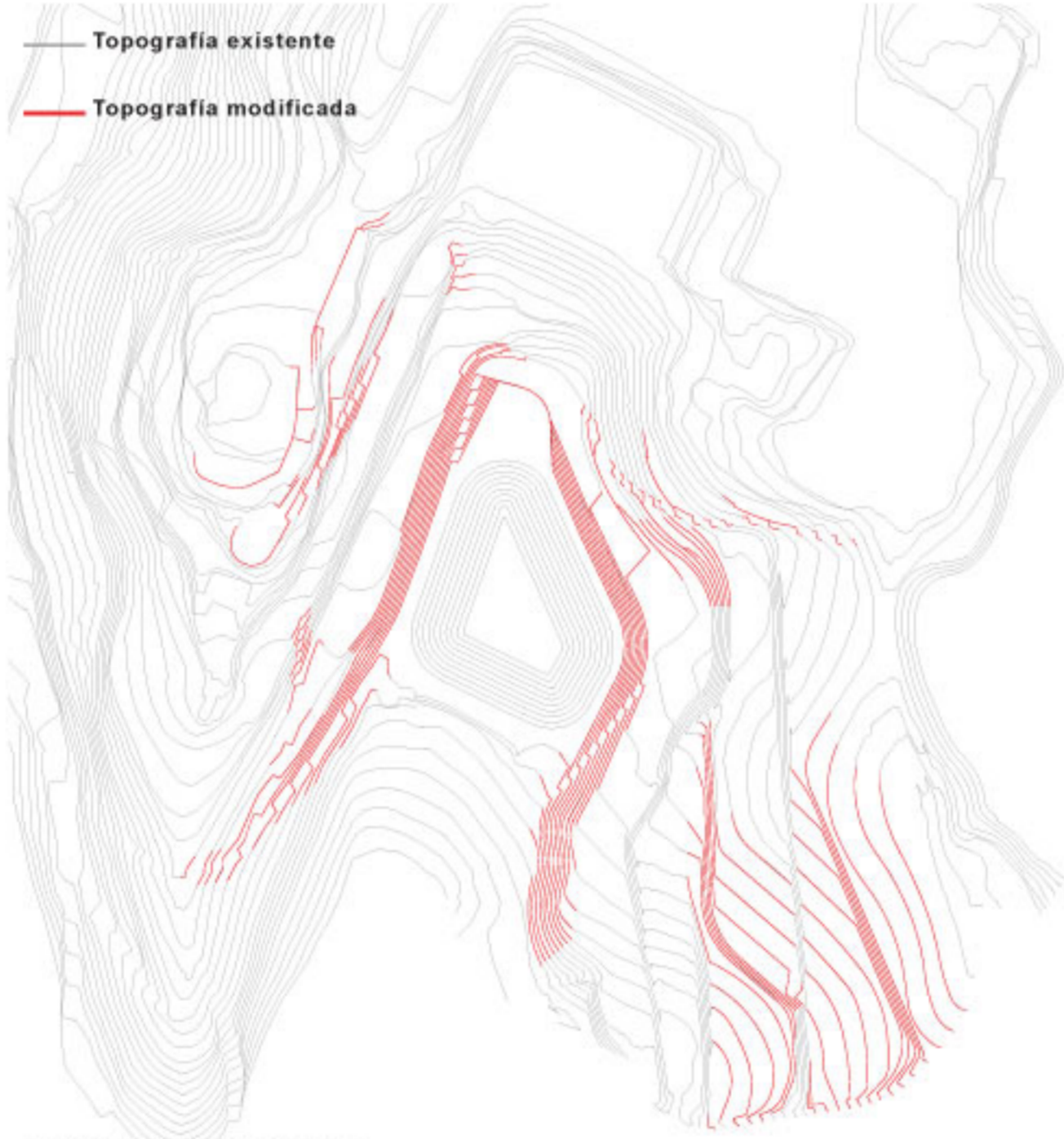
CAPTACIÓN DE AGUA Y RIEGO POR GRAVEDAD



CIRCUITO DE FITODEPURACIÓN



PENDIENTES ESTADO ACTUAL
Zona del vivero desfavorable para el cultivo en Air-pots (superior al 8%)



TOPOGRAFIA PROPUESTA



NUEVA ESTRUCTURA TOPOGRÁFICA
Pendientes superiores al 14%

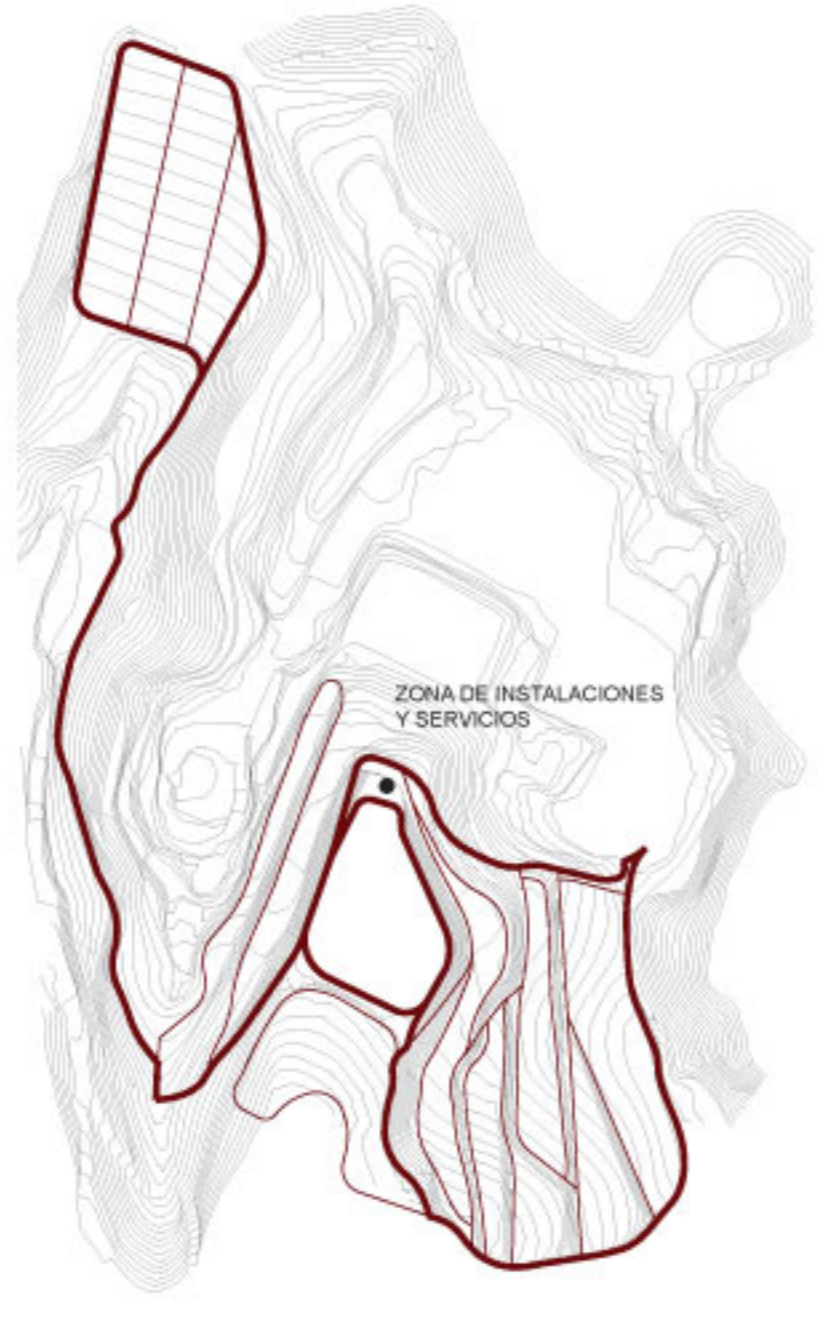


SECCIÓN TRANSVERSAL DEL VALLE 1/500

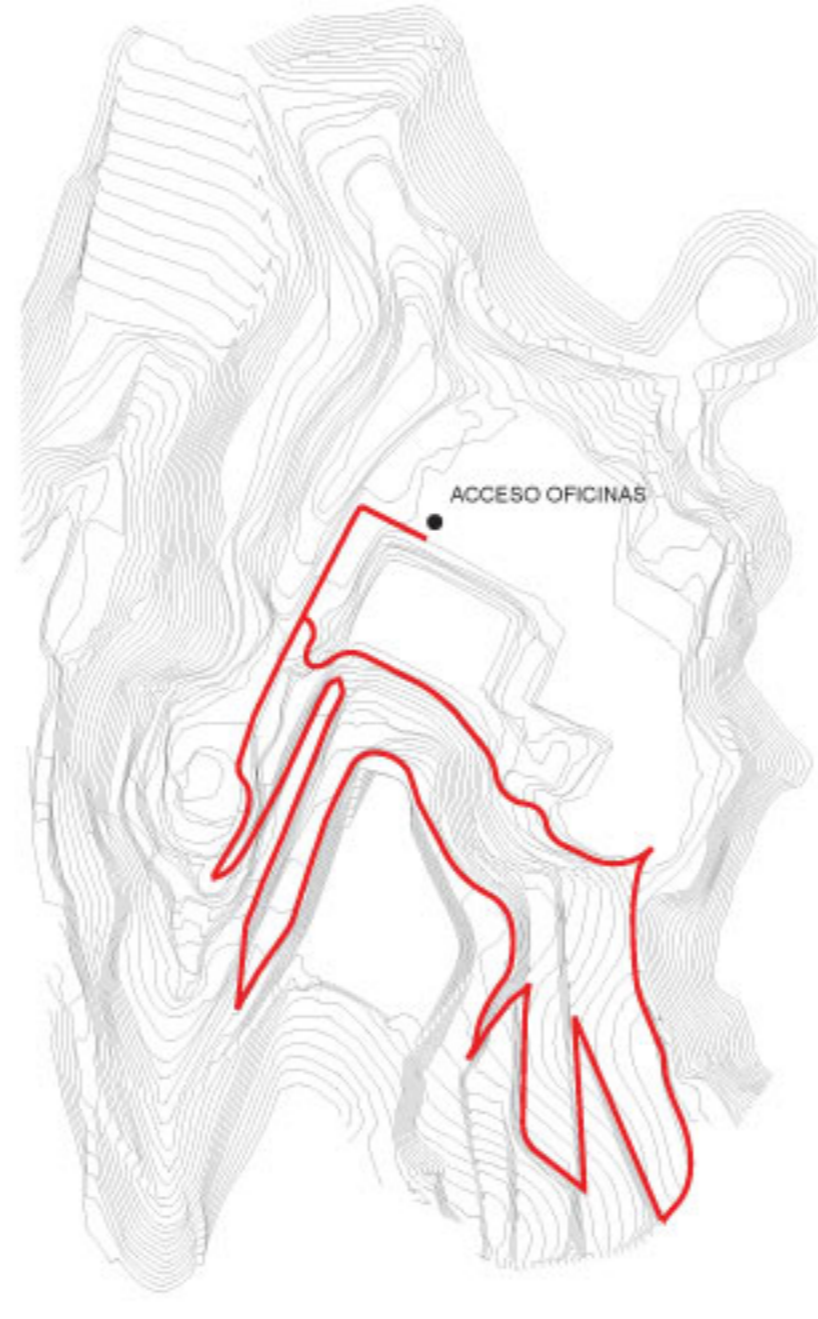
BOSQUE DE RIBERA	AGRICOLA ABANDONADO EN PROCESO DE NATURALIZACIÓN	CAMINO	BOSQUE P. HALEPENSIS CON SOTOBOSQUE DE MAQU	ZONA URBANIZADA CON CLAPAS DE VEGETACIÓN	TALUDES DESNUDOS	CULTIVO DE ÁRBOLES E SUELO	TALUDES DESNUDOS	CULTIVO DE ÁRBOLES E SUELO	TALUDES VEGETADOS	TALUDES DESNUDOS	CAMINO	LÁMINA PLÁSTICO IMPERMEABILIZANTE (M INERTE)	AGUA		
HÁBITATS ACTUALES	HÁBITATS PROPUESTOS														
BOSQUE DE RIBERA	AGRICOLA ABANDONADO EN PROCESO DE NATURALIZACIÓN	CAMINO	BOSQUE P. HALEPENSIS CON SOTOBOSQUE DE MARGUJAS	NUEVO EJE PAVIMENTO	NUEVA ÁREA TRATADA DE LA MASIA	TALUD CON ARBUSTIVAS Y HERBACEAS	CULTIVO DE ÁRBOLES EN AIR-POT	TALUD CON ARBUSTIVAS Y HERBACEAS	CULTIVO DE ÁRBOLES EN AIR-POT	TALUD CON ARBUSTIVAS Y HERBACEAS	CAMINO	CANAL HÚMEDO CON VEGETACIÓN HELÓFITA MOTA CON ARBUSTIVA	VEGETACIÓN MICROFITA	VEGETACIÓN HELÓFITA	AGUA



ACCESOS, CAMINOS PRINCIPALES Y MIRADORES



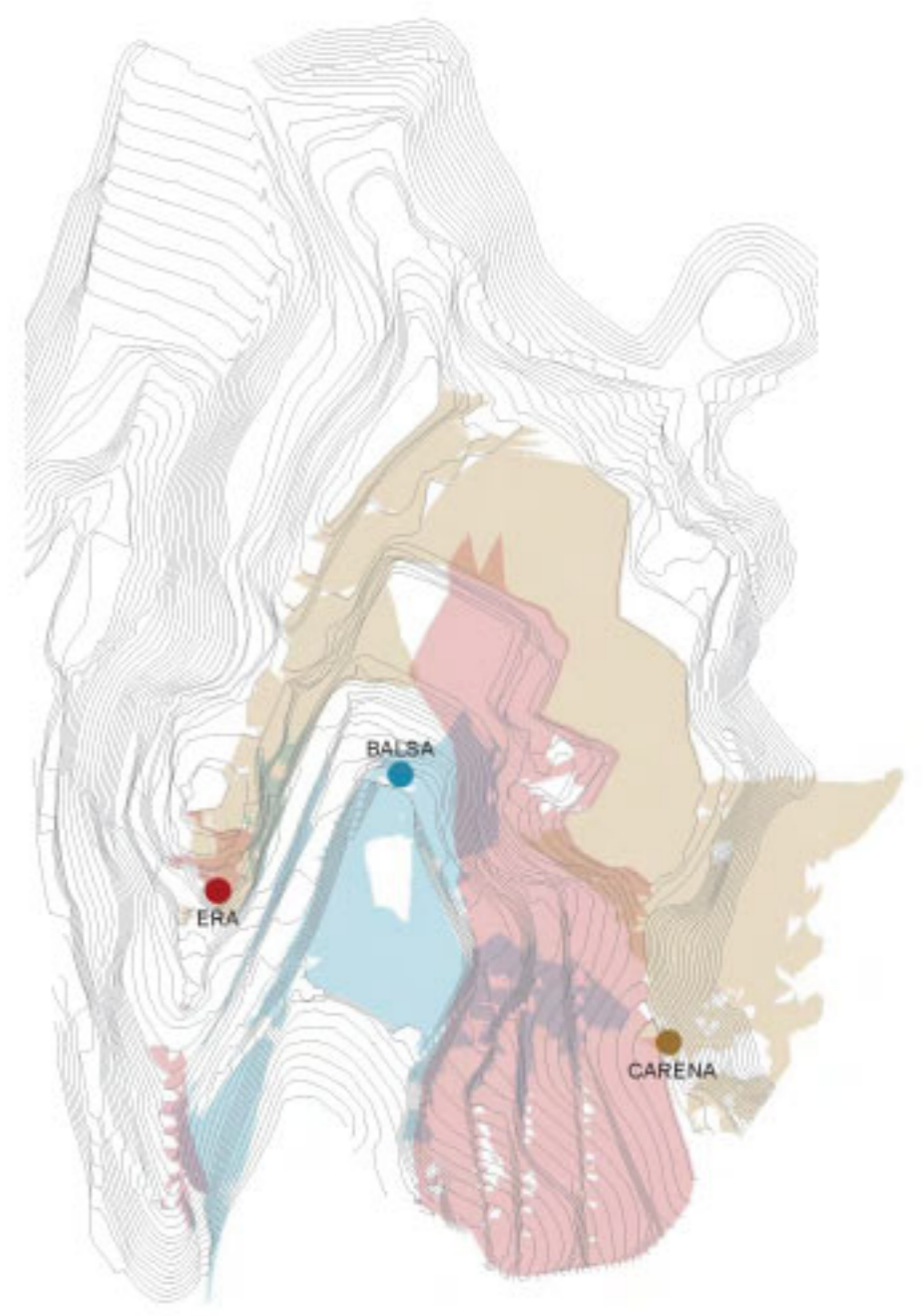
RECORRIDOS DE TRABAJADORES



RECORRIDO PRINCIPAL CLIENTES



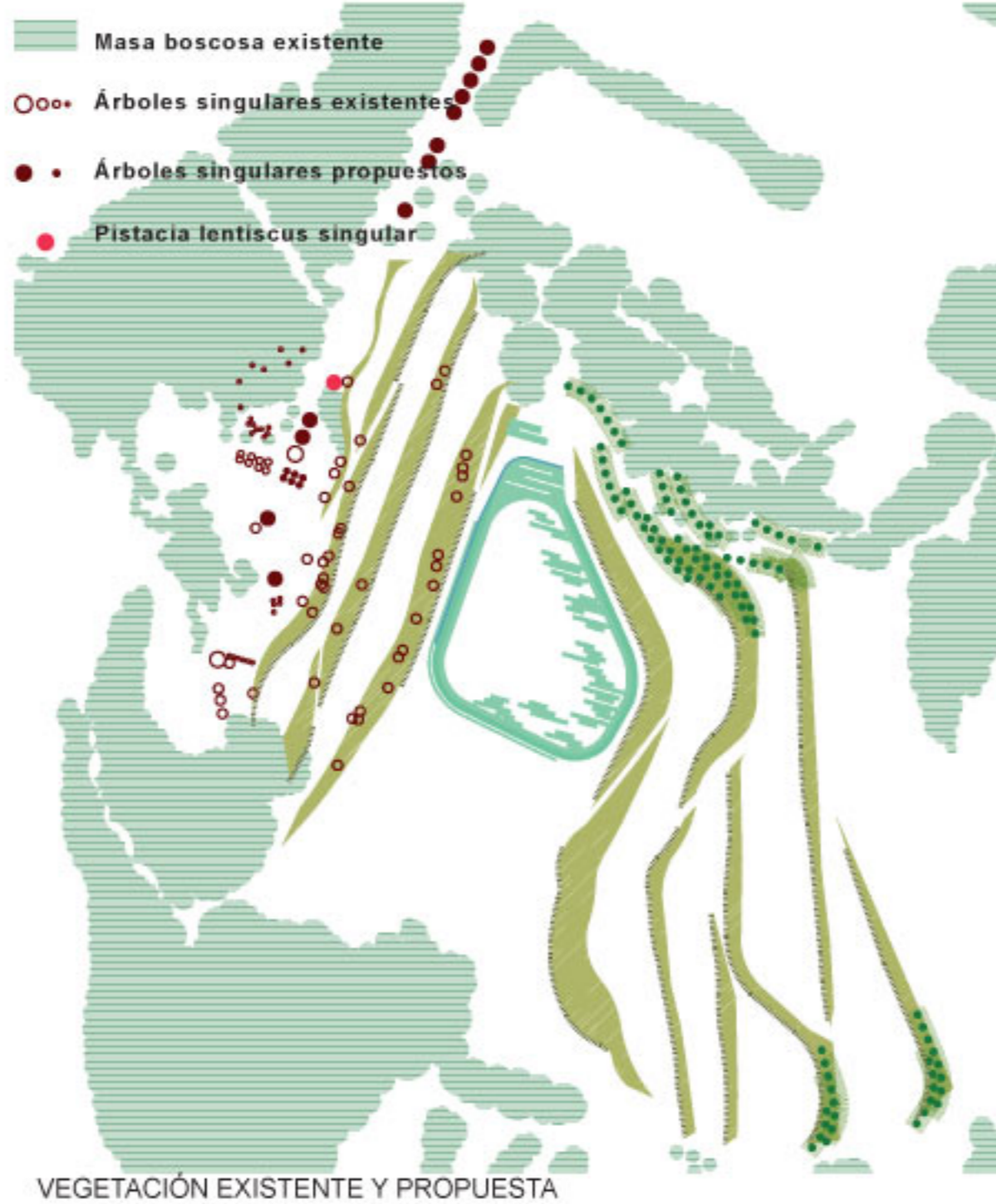
RECORRIDOS EDUCATIVOS Y MIRADORES



VISIBILIDAD DESDE LOS MIRADORES




CULTIVO EN TERRAZAS



VEGETACIÓN EXISTENTE Y PROPUESTA

- ZONAS HÚMEDAS Y ENTORNO**
- Vegetación helófila**
Iris pseudocorus
Scirpus lacustris
Phragmites australis
Carex sp
Spartanium erectum
Typha angustifolia
Juncus sp
 - Vegetación higrófila**
Salix eleagnos
Cyrtis gragilis
Cyperus purpurea
Tamarix gallica
 - Estrato arbustivo (mota)**
Lavandula stoechas
Crataegus monogyna
Thymus vulgaris
Rosmarinus officinalis
Anthyllus cytisioides
 - TALUDES**
 - Estrato arbustivo**
Lonicera implexa
Pistacia lentiscus
Clematis flammula
Quercus coccifera
Smilax aspera
Coriaria myrtiflora
Rhamnus lycioides
 - Estrato herbáceo (hidrosiembra)**
Ampelodesmos mauritanica
Aphyllantes monspeliensis
Brachypodium restum
Carex hallariana
Medicago sativa
Vicia sativa
 - REFORESTACION**
 - Estrato arbóreo**
Pinus halepensis
Quercus ilex
 - Estrato arbustivo**
Arbutus unedo
Erica arborea
Rhamnus lycioides
Pistacia lentiscus
Fillirea latifolia
Quercus coccifera



SECCIÓN TRANSVERSAL DEL VALLE 1/500

